











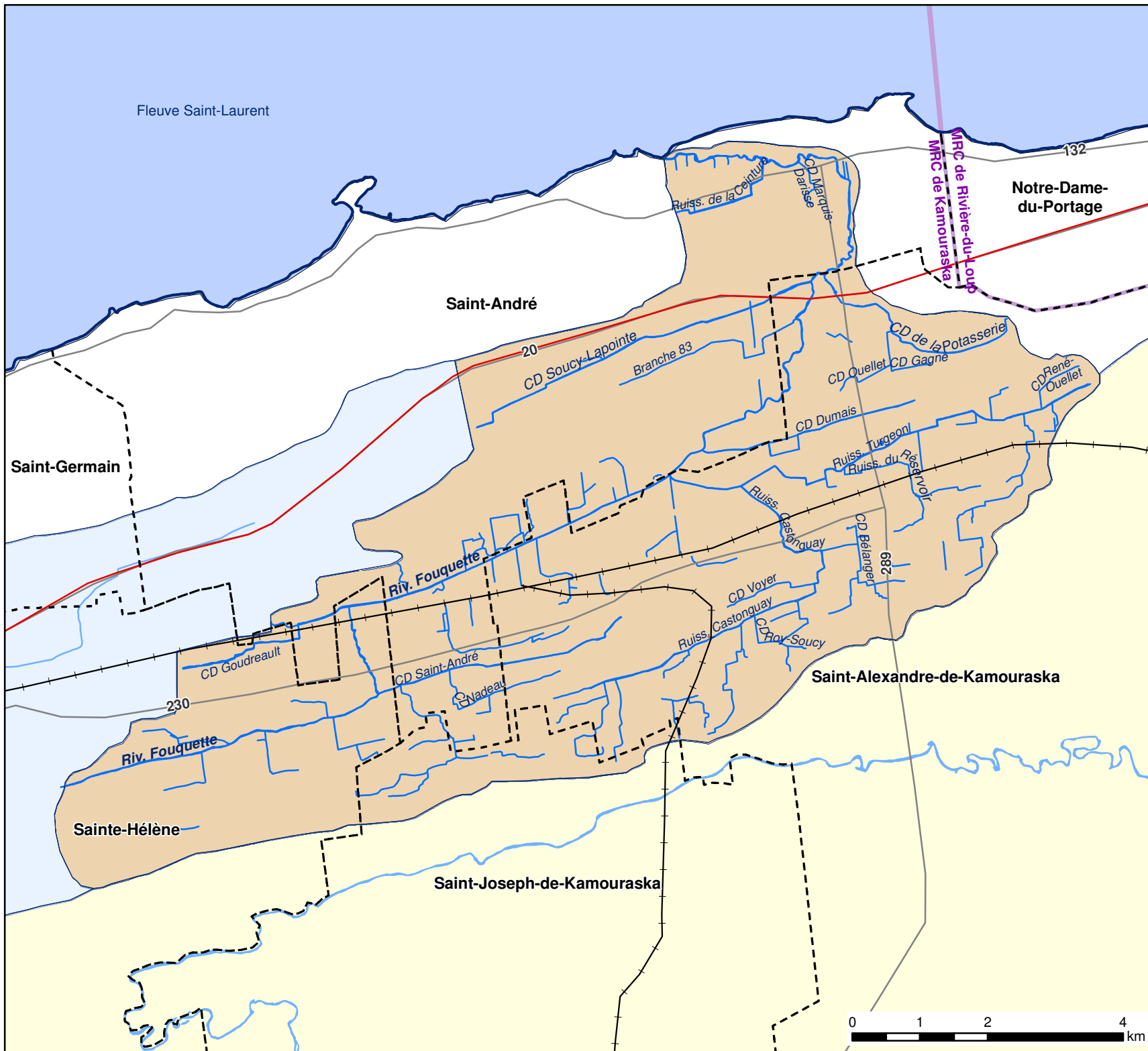


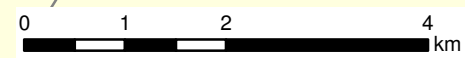
# Bassin versant de la rivière Fouquette

## Légende

-  Limite de l'OBAKIR
-  BV riv. Fouquette
-  BV riv. Kamouraska
-  BV riv. du Loup
-  Bassins côtiers
-  Limite des MRC
-  Limite municipale
-  Autoroute
-  Route
-  Voie ferrée
-  Cours d'eau
-  Plan d'eau



Échelle  
1 : 75 000



Réalisation : V. Furois, OBAKIR, 2011  
Source : Base de données topographiques du Québec (BDTQ)