
















Bassin versant de la rivière Ouelle

Légende

-  Limite de l'OBAKIR
-  BV riv. Ouelle
-  BV riv. Saint-Jean
-  BV riv. Kamouraska
-  BV riv. du Loup
-  Bassins côtiers
-  Limite des OBV voisins
-  Limite des MRC
-  Limite municipale
-  Autoroute
-  Route
-  Voie ferrée
-  Sentier Monk
-  Cours d'eau
-  Plan d'eau



Échelle
1 : 215 000



Réalisation : V. Furois, OBAKIR, 2011
Source : Base de données topographiques du Québec (BDTQ)

