














# Bassin versant de la rivière Verte

## Légende

-  Limite de l'OBAKIR
-  BV riv. Verte
-  BV riv. du Loup
-  Bassins côtiers
-  Limite des OBV voisins
-  Limite des MRC
-  Limite municipale
-  Autoroute
-  Route
-  Voie ferrée
-  Traverse
-  Cours d'eau
-  Plan d'eau



Échelle  
1 : 200 000

**OBAKIR**  
Organisme de bassins versants  
de Kamouraska, L'Islet et Rivière-du-Loup

Réalisation : V. Furois, OBAKIR, 2011  
Source : Base de données topographiques  
du Québec (BDTQ)

